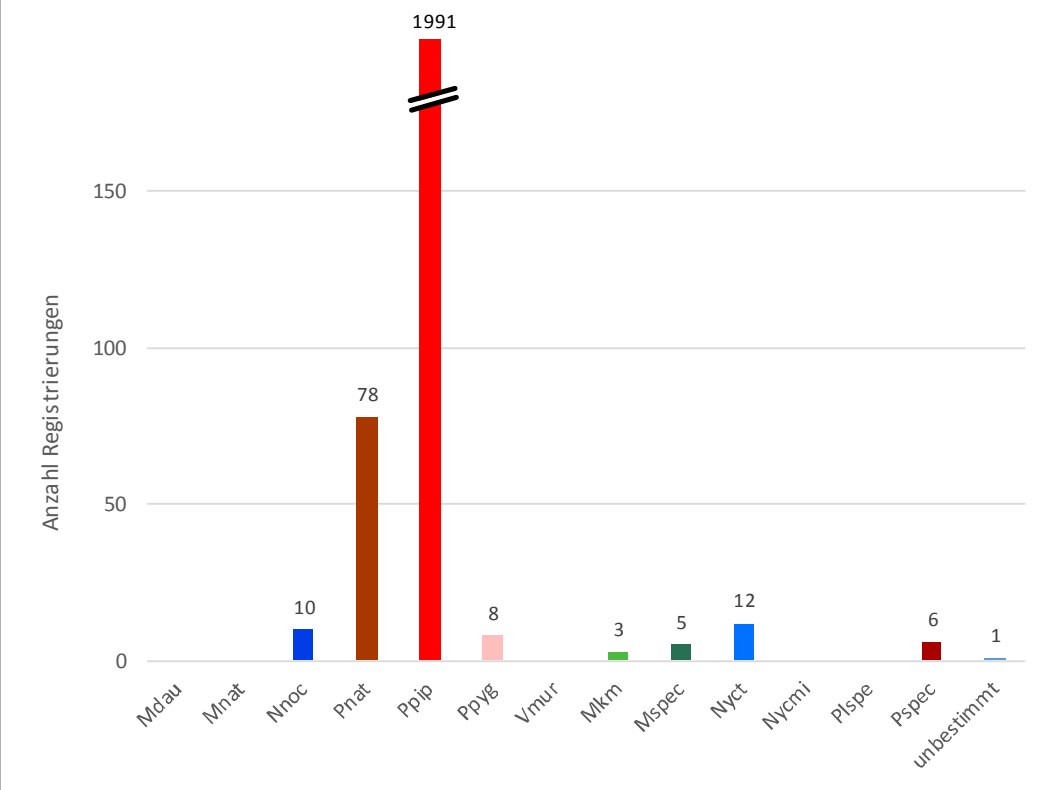
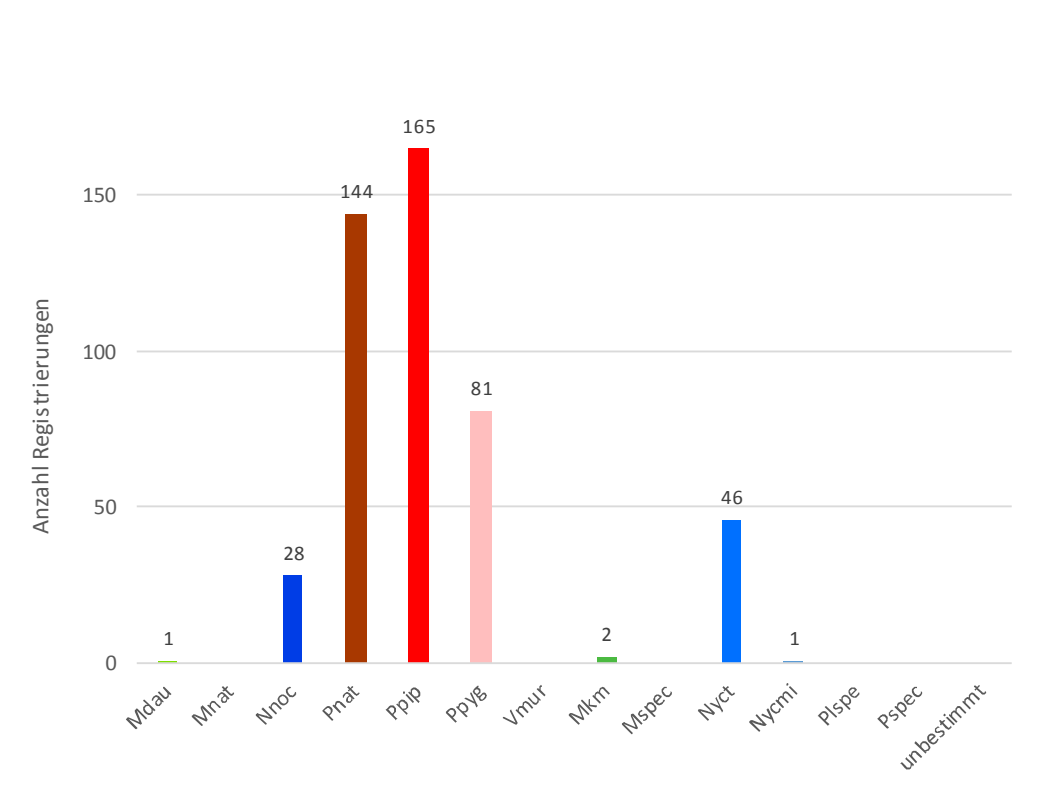


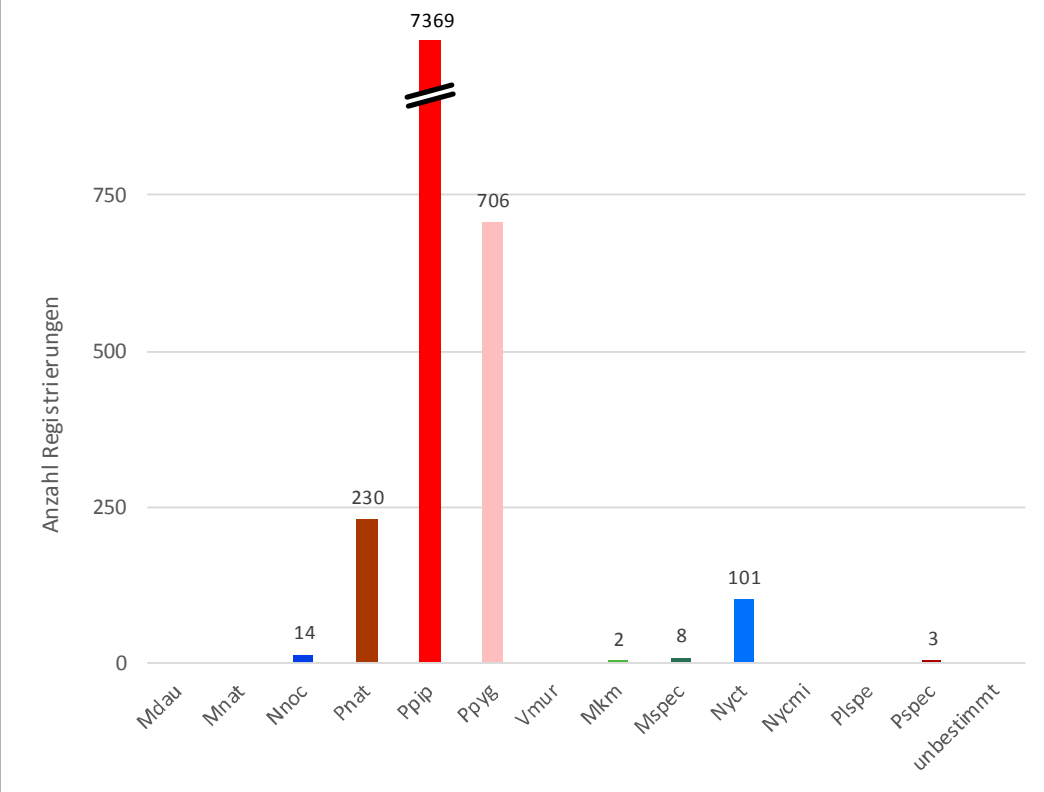
	Mdau	Mnat	Nnoc	Phat	Ppip	Ppyg	Vmur	Mkm	Mspec	Nyct	Nymn	Ppige	Pspec	unbestimmt	Gesamt	Prozent
Datum	-	-	-	-	-	-	-	-	-	-	-	-	-	-	552	26,1
24.05.2017	-	-	-	3	52	497	1	-	-	4	5	-	-	-	111	5,3
06.07.2017	-	-	-	2	20	79	-	-	-	-	-	-	-	-	511	24,2
03.08.2017	-	-	-	1	-	503	3	-	-	-	-	-	-	-	235	11,1
09.08.2017	-	-	-	1	-	236	-	-	-	7	-	-	-	-	705	33,3
07.09.2017	-	-	-	3	6	686	4	-	3	1	-	-	-	2	-	-
Gesamt	-	-	10	78	1991	8	-	3	5	12	-	-	6	1	2114	100
Prozent	-	-	0,5	3,7	94,2	0,4	-	0,1	0,2	0,6	-	-	0,3	<0,1	100	-



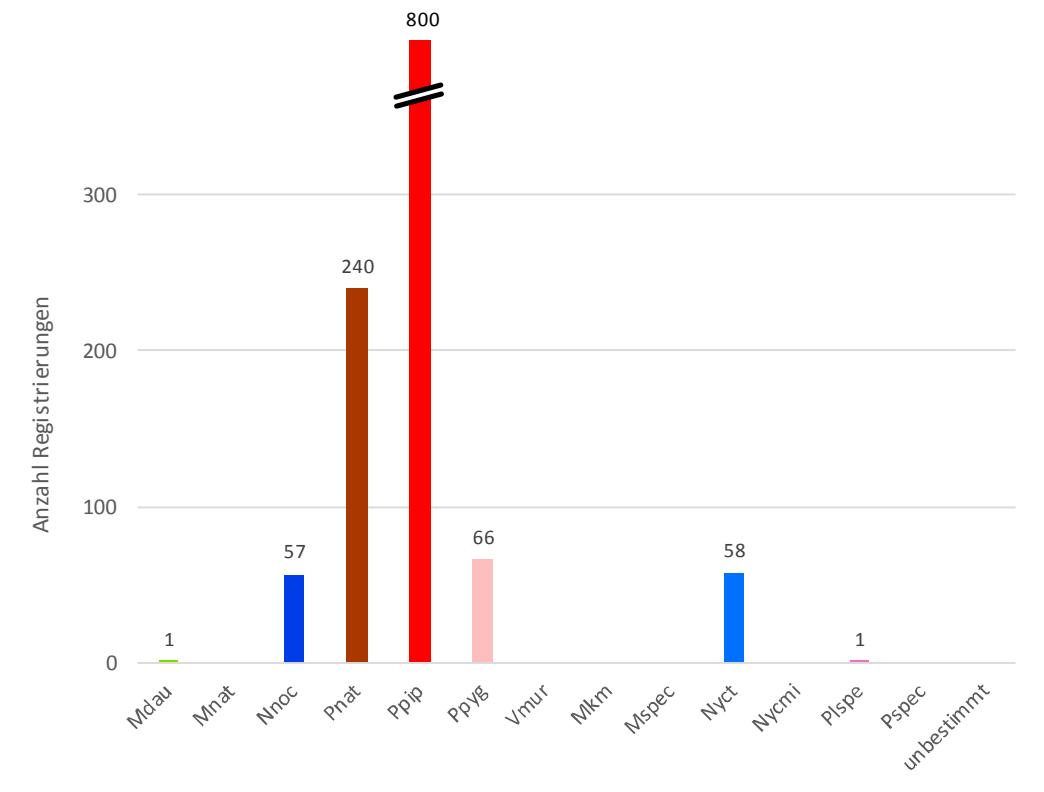
	Mdau	Mnat	Nnoc	Phat	Ppip	Ppyg	Vmur	Mkm	Mspec	Nyct	Nymn	Ppige	Pspec	unbestimmt	Gesamt	Prozent
Datum	-	-	-	-	-	-	-	-	-	-	-	-	-	-	26	5,6
24.05.2017	-	-	-	5	7	13	-	-	-	-	-	-	-	-	31	6,6
06.07.2017	-	-	-	6	3	11	2	-	-	9	-	-	-	-	25	5,3
03.08.2017	-	-	-	2	-	14	1	-	-	7	-	-	-	-	192	41,0
09.08.2017	-	-	-	13	8	90	53	-	-	28	-	-	-	-	194	41,5
07.09.2017	-	-	-	2	126	37	25	-	-	2	-	-	-	-	468	100
Gesamt	1	-	28	144	165	81	-	2	-	46	1	-	-	-	100	-
Prozent	0,2	-	6,0	30,8	35,3	17,3	-	0,4	-	9,8	0,2	-	-	-	100	-



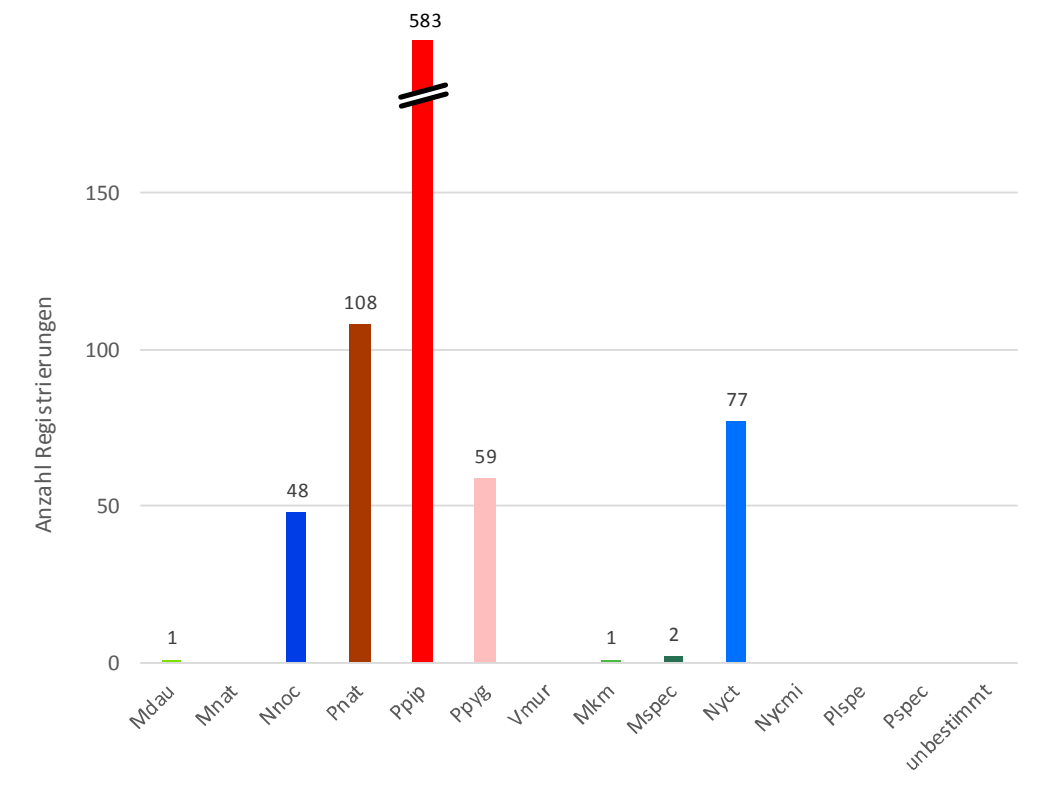
	Mdau	Mnat	Nnoc	Phat	Ppip	Ppyg	Vmur	Mkm	Mspec	Nyct	Nymn	Ppige	Pspec	unbestimmt	Gesamt	Prozent
Datum	-	-	-	-	-	-	-	-	-	-	-	-	-	-	610	7,2
24.05.2017	-	-	-	4	2	581	-	-	-	-	-	-	-	-	534	6,3
06.07.2017	-	-	-	-	507	-	-	-	-	27	-	-	-	-	3603	42,7
03.08.2017	-	-	-	1	1	3518	14	-	-	64	-	-	3	-	2051	24,3
09.08.2017	-	-	-	9	16	1963	48	-	2	3	10	-	-	-	1635	19,4
07.09.2017	-	-	-	190	800	642	-	-	3	-	-	-	-	-	8433	100
Gesamt	-	-	14	230	7369	706	-	2	8	101	-	-	3	-	-	-
Prozent	-	-	0,2	2,7	87,4	8,4	-	<0,1	0,1	1,2	-	-	<0,1	-	100	-



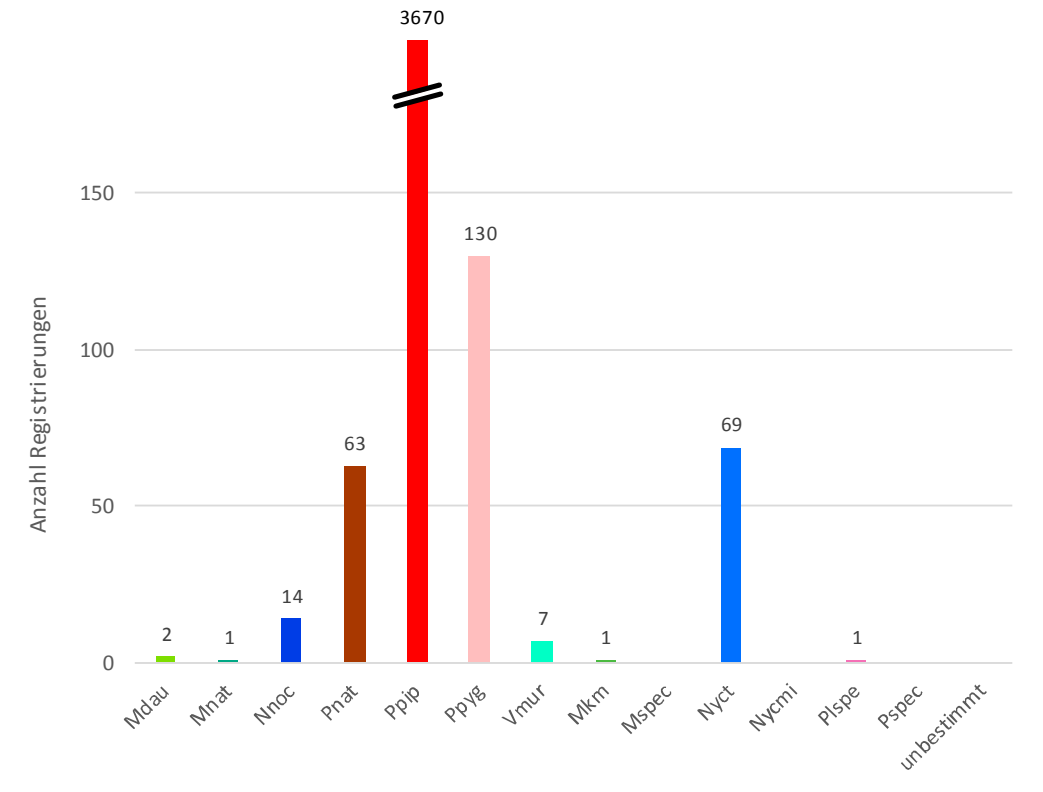
	Mdau	Mnat	Nnoc	Phat	Ppip	Ppyg	Vmur	Mkm	Mspec	Nyct	Nymn	Ppige	Pspec	unbestimmt	Gesamt	Prozent
Datum	-	-	-	-	-	-	-	-	-	-	-	-	-	-	153	12,5
24.05.2017	1	-	-	11	4	137	-	-	-	-	-	-	-	-	69	5,6
06.07.2017	-	-	-	17	2	33	-	-	-	16	-	1	-	-	114	9,3
03.08.2017	-	-	-	6	-	83	2	-	-	23	-	-	-	-	164	13,4
09.08.2017	-	-	-	15	3	81	46	-	-	19	-	-	-	-	723	59,1
07.09.2017	-	-	-	8	231	466	18	-	-	-	-	-	-	-	1223	100
Gesamt	1	-	57	240	800	66	-	-	-	58	-	1	-	-	100	-
Prozent	0,1	-	4,7	19,6	65,4	5,4	-	-	-	4,7	-	0,1	-	-	100	-



	Mdau	Mnat	Nnoc	Phat	Ppip	Ppyg	Vmur	Mkm	Mspec	Nyct	Nymn	Ppige	Pspec	unbestimmt	Gesamt	Prozent
Datum	-	-	-	-	-	-	-	-	-	-	-	-	-	-	90	10,2
24.05.2017	-	-	-	6	6	73	3	-	-	45	-	-	-	-	98	11,1
06.07.2017	-	-	-	10	2	40	1	-	-	17	-	-	-	-	120	13,7
03.08.2017	-	-	-	6	-	93	4	-	-	13	-	-	-	-	214	24,3
09.08.2017	1	-	17	3	145	34	-	-	1	13	-	-	-	-	357	40,6
07.09.2017	-	-	9	97	232	17	-	1	1	-	-	-	-	-	879	100
Gesamt	1	-	48	108	583	59	-	1	2	77	-	-	-	-	100	-
Prozent	0,1	-	5,5	12,3	66,3	6,7	-	0,1	0,2	8,8	-	-	-	-	100	-



	Mdau	Mnat	Nnoc	Phat	Ppip	Ppyg	Vmur	Mkm	Mspec	Nyct	Nymn	Ppige	Pspec	unbestimmt	Gesamt	Prozent
Datum	-	-	-	-	-	-	-	-	-	-	-	-	-	-	327	8,3
24.05.2017	1	-	-	2	7	309	6	-	-	19	-	-	-	-	355	9,0
06.07.2017	-	-	-	12	7	282	27	-	-	22	-	1	-	-	410	10,4
03.08.2017	-	-	-	1	1	382	4	-	1	26	-	-	-	-	589	14,9
09.08.2017	-	-	-	3	504	56	-	-	-	-	-	-	-	-	2277	57,5
07.09.2017	1	1	-	45	2193	37	-	-	-	-	-	-	-	-	3958	100
Gesamt	2	1	14	63	3670	130	7	1	-	69	-	1	-	-	-	-
Prozent	0,1	<0,1	0,4	1,6	92,7	3,3	0,2	<0,1	-	1,7	-	<0,1	-	-	100	-



Gewerbegebiet Werftbecken Warnemünde

K 1.3 - Endergebnisse der Untersuchungen mittels stationärer Detektoren Mai bis September 2017

Allgemeine Daten

- Untersuchungsgebiet 2017
- Arrondierungsfläche 2018
- Detektorstandort mit ID

Gesamtaktivität:

Datum	1	2	3	4	5	6	Gesamt	Prozent
24.05.2017	552	610	153	90	327	26	1758	10,3
06.07.2017	111	534	69	98	355	31	1198	7,0
03.08.2017	511	3603	114	120	410	25	4783	28,0
09.08.2017	235	2051	164	214	589	192	3445	20,2
07.09.2017	705	1635	723	357	2277	194	5891	34,5
Gesamt	2114	8433	1223	879	3958	468	17075	100
Prozent	12,4	49,4	7,2	5,1	23,2	2,7	-	-

Gewerbegebiet Werftbecken Warnemünde

K 1.3 - Endergebnisse der Untersuchungen mittels stationärer Detektoren Mai bis September 2017

Maßstab: 1:2.500
0 50 100 Meter
N
Projektionssystem: ETRS89 / UTM zone 33N (E-N) (EPSG: 5650)
Kartographische Grundlage: ESRI World Imagery

Auftraggeber:
Hansestadt Rostock
Hafen- und Seemannsamt
Holbeinplatz 14
18069 Rostock

Auftragnehmer:
faunistica
Dipl.-Ing. (FH) Michael Götsche
Bürogemeinschaft für
ökologische & faunistische Freilanduntersuchungen
Jaguaring 4, 23795 Bad Segeberg
Tel.: 04551/5393170