


# Gewerbegebiet Werftbecken Warnemünde



K 2.1 - Fundorte Zauneidechse (*Lacerta agilis*)


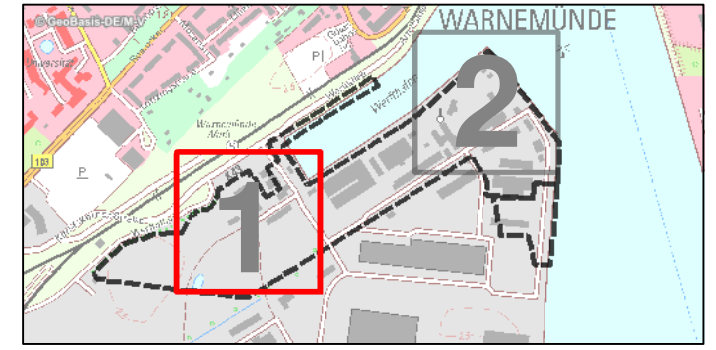
Karte 1 von 2:  
Bereich Südwest

## Allgemeine Daten

 Untersuchungsgebiet 2017

## Zauneidechse

-  Funde (34 Individuen)
-  10 m Puffer um Fundort



Projektionssystem: ETRS89 / UTM Zone 33N (EPSG: 25833)  
Kartographische Grundlage: ESRI World Imagery, DTK10 (GeoBasis-DE-MV)

Auftraggeber:

**Hansestadt Rostock**  
Hafen- und Seemannsamt  
Holbeinplatz 14  
18069 Rostock

Auftragnehmer:



**faunistica**  
Dipl.-Ing. (FH) Michael Götsche  
Bürogemeinschaft für  
ökologische & faunistische Freilanduntersuchungen  
Jaguarring 4, 23795 Bad Segeberg  
Tel.: 04551/5393170