




**Gewerbegebiet Werftbecken
Warnemünde**

K 2.2 - Fundorte Zauneidechse (*Lacerta agilis*)

Karte 2 von 2:
Bereich Nordost

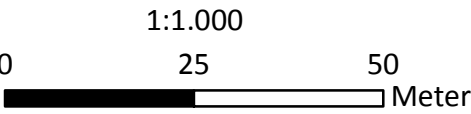
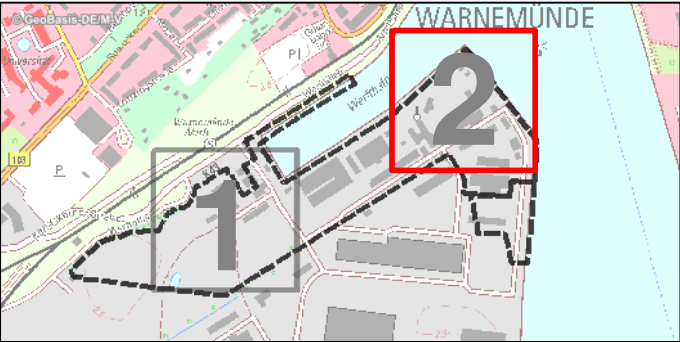
Allgemeine Daten

 Untersuchungsgebiet 2017

Zauneidechse

● Funde (28 Individuen)

 10 m Puffer um Fundort



Projektionssystem: ETRS89 / UTM Zone 33N (EPSG: 25833)
Kartographische Grundlage: ESRI World Imagery, DTK10 (GeoBasis-DE-MV)

Auftraggeber:

Hansestadt Rostock
Hafen- und Seemannsamt
Holbeinplatz 14
18069 Rostock

Auftragnehmer:



faunistica

Dipl.-Ing. (FH) Michael Götsche
Bürogemeinschaft für
ökologische & faunistische Freilanduntersuchungen
Jaguarring 4, 23795 Bad Segeberg
Tel.: 04551/5393170