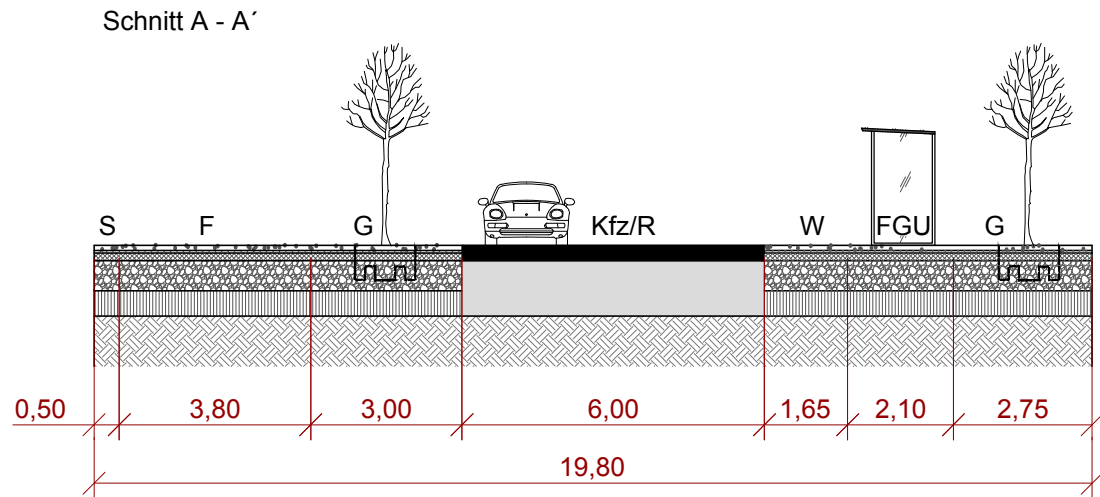
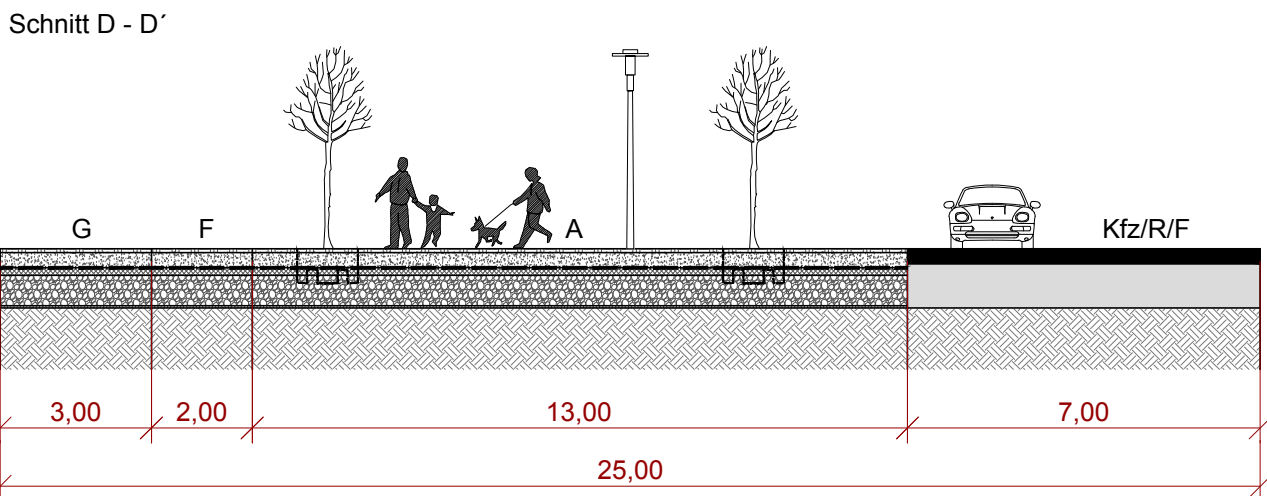
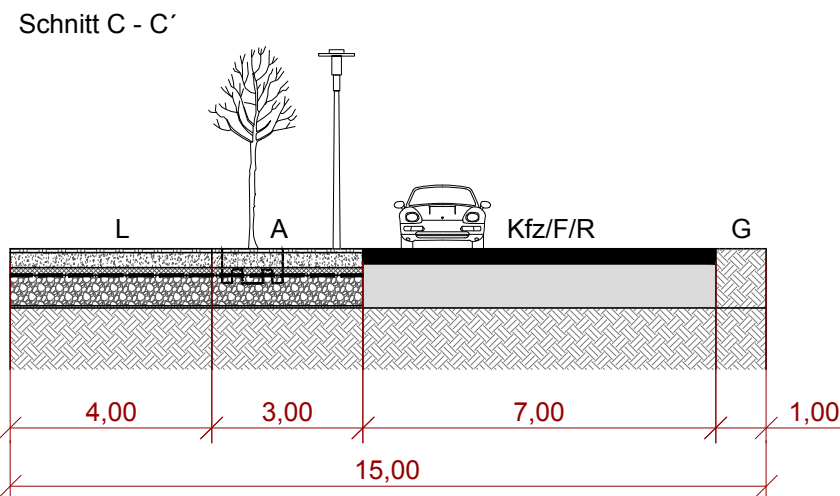
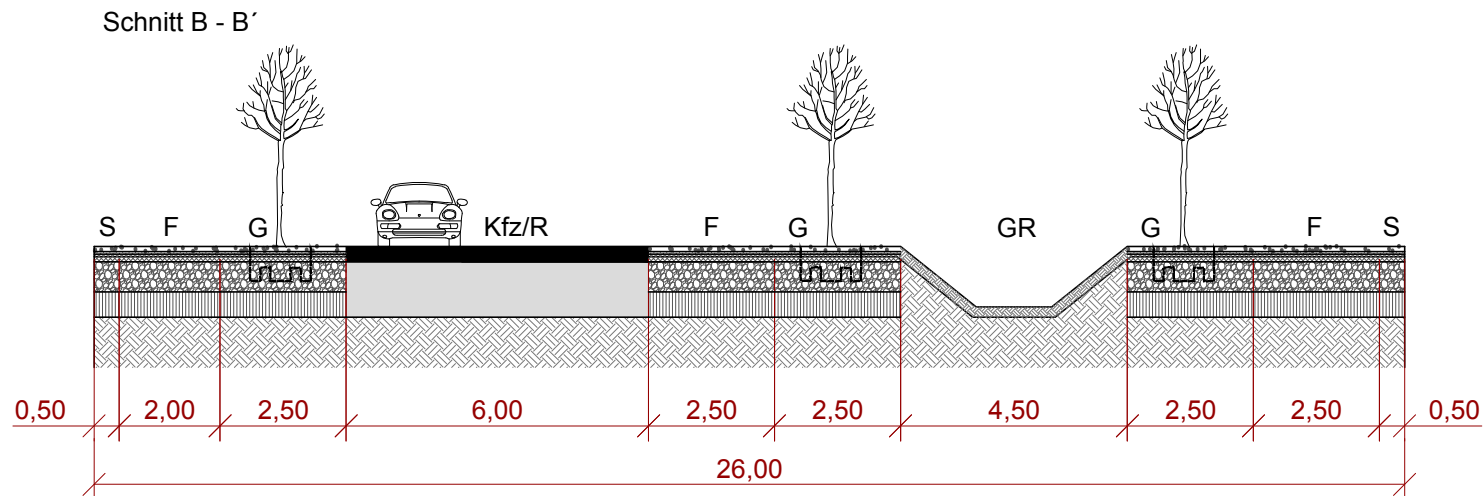




P:\34316-00\Acad\34316-00_Detail_Schnitte.dwg, Schnitt M_1_150, 27.06.2025 14:04:09, 1:1



- Erläuterung Abkürzungen:
- Kfz = Kraftfahrzeuge
 - R = Radfahrer
 - F = Fußgänger
 - P = Parken
 - G = Grün
 - S = Schutz- und Randstreifen (Überhang)
 - W = Wartebereich
 - FGH = Fahrgastunterstand
 - GR = Graben
 - L = Ladezone
 - A = Aufenthalt, Bepflanzung, Beleuchtung, Retention



Index	Datum	Geändert	Art der Änderung	Geprüft
<div><div><div>Hanse- und Universitätsstadt Rostock Amt für Stadtentwicklung, Stadtplanung und Mobilität</div></div></div>				
<div><div><div>UmweltPlan GmbH Stralsund Hauptsitz Niederlassung Außenstelle info@umweltplan.de Tribseer Damm 2 Majakowskistraße 58 Bahnhofstraße 43 www.umweltplan.de 18437 Stralsund 18059 Rostock 17489 Greifswald Tel. +49 3831 6108-0 Tel. +49 381 877161-50 Tel. +49 3834 23111-91 Fax -49</div></div></div>				
Projekt		Erarbeitung eines Grünordnungsplans zum B-Plan Nr. 12.W.192 „Wohn- und Sondergebiet am Südring“ in der Hanse- und Universitätsstadt Rostock		Grünordnungsplan Straßenquerschnitte
				Unterlage - Nr.: - Anhang - Nr.: 2
		Maßstab	Höhenbezug	Lagebezug
		1 : 25	---	ETRS 89
		bearbeitet	Juni 2025	Klenzmann
Phase		-	gezeichnet	Juni 2025
Proj.- Nr.		34316-00	geprüft	Juni 2025
				Ahlmeyer